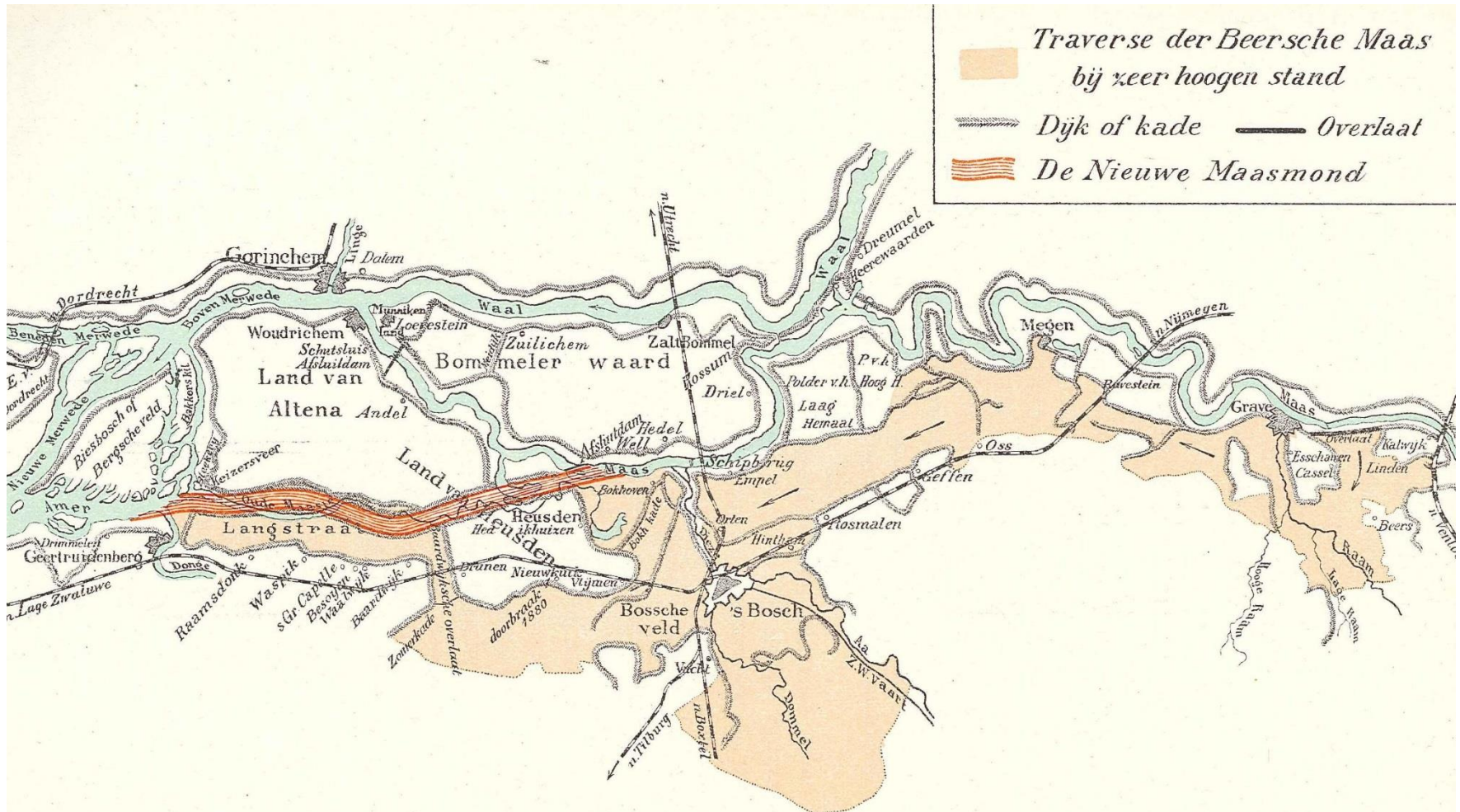


Informatiepunt Beerse Overlaat



Wat is het verhaal?

1. Achtergrondinformatie:

- De naam *Beerse Overlaat*,
- Wat is de *Beerse Overlaat* en waaraan herkenbaar?
- Tot wanneer in gebruik?

2. Rondleiding door het park:

- Wat betekent het beeld? (Monument ter afsluiting van de overlaat)
- Wat betekenen de elementen in het park? (Loop Maas en Beerseoverlaat, ligging dorpen)
- Zichtlijn op Beers en zichtlijn op Linden

3. Verhalen en herinneringen over overstroming:

- Persoonlijk verhaal 1
- Persoonlijk verhaal 2

Hoe ziet het informatiepunt eruit?

- Dat willen we gaan verkennen:
- trap luisterpaal en/of informatiebord en bordje op monument



Koppeling aan www.onsbeers.nl



Waar komt het?

- Het informatiepunt komt naast de nieuwe plek van het herdenkingsmonument Beerse Overlaat en in een nieuw cultureel park bij de entree van het dorp Beers.

Entree dorp
Beers



Van wie is het idee?

- Idee van Wiel Cuppen, inwoner Beers, om monument te verplaatsen richting entree dorp en een informatiepunt erbij te maken.
- In proces Idop werden meer inwoners van Beers enthousiast
- Werkgroep de Brink, met o.a. Wiel, de omwonenden en dorpsraad nemen nu de uitvoering ter hand.



Wat is de context? 1

- Idop plan: Wens van inwoners tot uitvoering brengen om leefbaarheid te verbeteren
- Verhaal Beerse overlaat zichtbaarder maken voor inwoners en toeristen en dorpsentree verfraaien

Het dorp Beers

Locatie informatiepunt



Lege entree

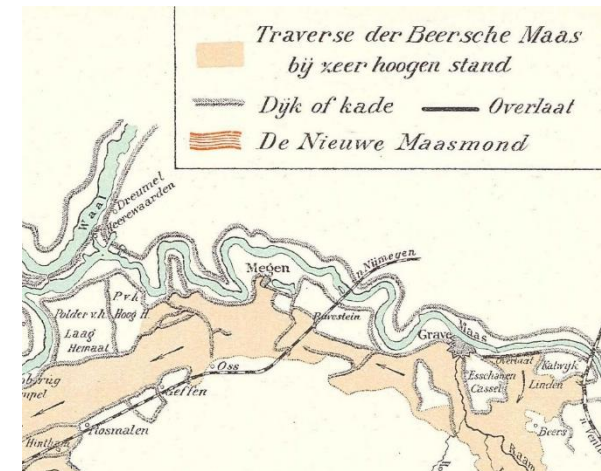


Wat is de context? 2

- Het nieuwe culturele park laat de loop van de Maas en de Beerse overlaat zien. Informatiepunt is een aanvulling op de fysieke beleving ervan.



Locatie informatiepunt

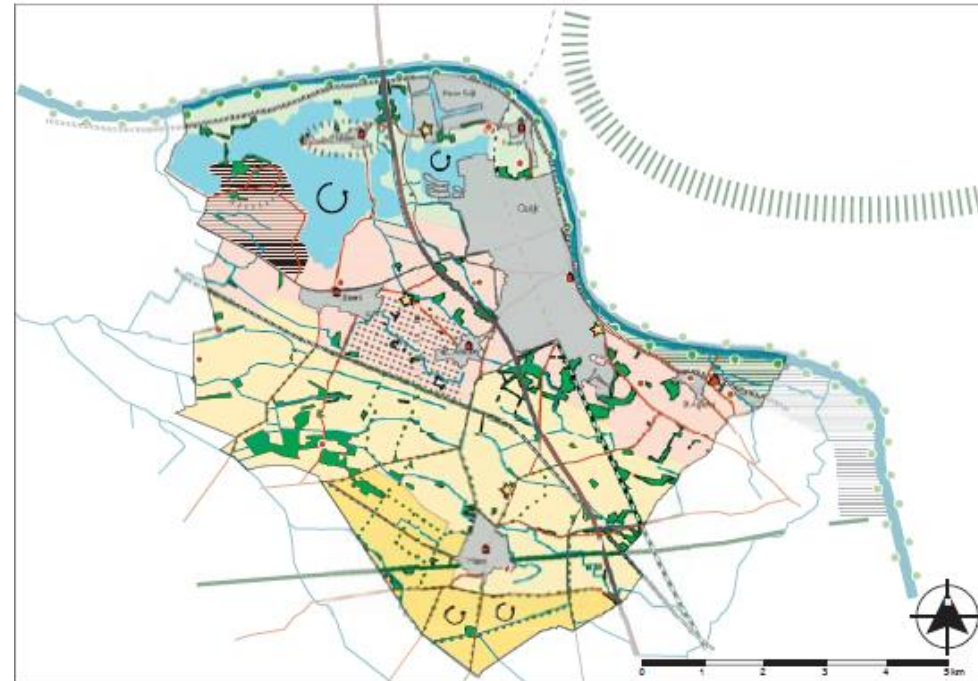


Wat is de context? 3

- Het landschap in en rondom Beers laat kenmerken zien van een overstromingsgebied: dijken, oeverwallen, broek, woningen op terpen



Brunkum: Boerderij op terp



Legenda

Landschappen

	Maasdal(landschap (jong) micro(landschap)
	Oevervalle(landschap
	Oude micro(landschap (maasdalvallei met geulen)
	Broek(landschap (maasdalvallei)
	Hierisch(ig) landschap
	Boel
	Water (o.a. Kraakenborger Plaszen)

Topografie

	Kern
	Infrastructuur

Landschapstructuren

	Maas met balemmeren
	Maashegginggebied
	Wateroppositied
	Duits Lijste
	Dijken
	Laanbeplanting

Cultuurhistorische objecten en elementen

	Klooster St. Agatha
	Kerk
	Molien
	Monumentale gebouwen (P) (aanzonmonumenten)
	Historische wegen

Risicobeb

	Open ruimten
	Kievel (overstroming of dikeaan- drug)
	Kievel (stuwval Nijmegen)

Wat is de context? 4

- Het Land van Heerlijke Ontmoetingen: met onze geschiedenis. (toeristisch concept land van Cuijk, 2013)



Wandelroutes starten bij de entree van het dorp



Ook fietsroutes lopen door de entree van het dorp

Wat is de context? 5

- Visie dorp Beers 2035, gemaakt in opdracht van en door het dorp. Relatie entree met recreatie.



Wie werken eraan?

- Werkgroep de Brink:
 - Bewoners rondom het plangebied (5)
 - Bewoners uit het dorp Beers (2)
 - Dorpsraad Beers (2)
- Samenwerking met:
 - Gemeente Cuijk
 - Waterschap
 - BHIC, Brabants historisch informatiecentrum

Wie hebben er wat aan?

- Kinderen basisschool Jan de Quay
- Toeristen
- Passanten



Planning Informatiepunt

Werkzaamheden werkgroep de Brink:

Stapnr	Wat	Wanneer
1	Verhaal Beerse overlaat uitwerken	jan/febr 2015
2	Vorm kiezen	maart/april
3	Offertes opvragen	April 2015
4	Realisatieplan afstemmen op uitvoering cultureel park en renovatie beeld	April 2015
5	Ontwikkeling panelen, borden	April-juni
6	Plaatsing informatiepunt	September 2015
7	Opening informatiepunt (afgestemd op opening park)	Oktober 2015
8	Beheer informatiepunt: schoon houden	2015 en verder

Planning cultureel park 1

Werkzaamheden werkgroep de Brink:

Stapnr	Wat	Wanneer
1	Ontwerp, finetuning ontwerp, offerteverzoek 4 lokale ondernemers	2014
2	Technische uitwerking in tabel	jan 2015
3	Aangepaste offerte opvragen bij 2 lokale ondernemers	febr 2015
4	Aanleg deel park: - bomen rooien, - waarschijnlijk planten heg	Maart 2015
5	Opening park	Oktober 2015
6	Beheer: - zwerfvuil opruimen - straatmeubilair schoonhouden	2015 en verder

Planning cultureel park 2

Door anderen:

Stapnr	Wat	Wanneer	Wie
1	Laatste vergunningen voor uitvoering park en verplaatsen beeld afgeven	Febr 2015	Gemeente
2	Aanleg park	Maart/april 2015	Aannemer
3	Verplaatsen beeld	April 2015	Waterschap
4	Restauratie beeld	April-sept 2015	Waterschap
5	Groot onderhoud park: maaien, bomen en heg snoeien	2015 en verder	Gemeente
6	Onderhoud beeld	2015 en verder	Waterschap

Kostenraming informatiepunt

nr	Wat	Bedrag in €	Wie
1	Schildje gemeente/rijksmonument	80,-	ANWB
2	Informatiebordje monument	200,-	ANWB
3	Informatiepaneel of paal: ontwerp en uitvoering	2450,-	Grafisch bureau
4	Website	0,-	Dorpsraad
5	Plaatsen paneel: huur minikraantje	170,-	Huurbedrijf
6	Funderingsmateriaal	100,-	Materialen-bedrijf
	TOTAAL	3000,-	Excl BTW