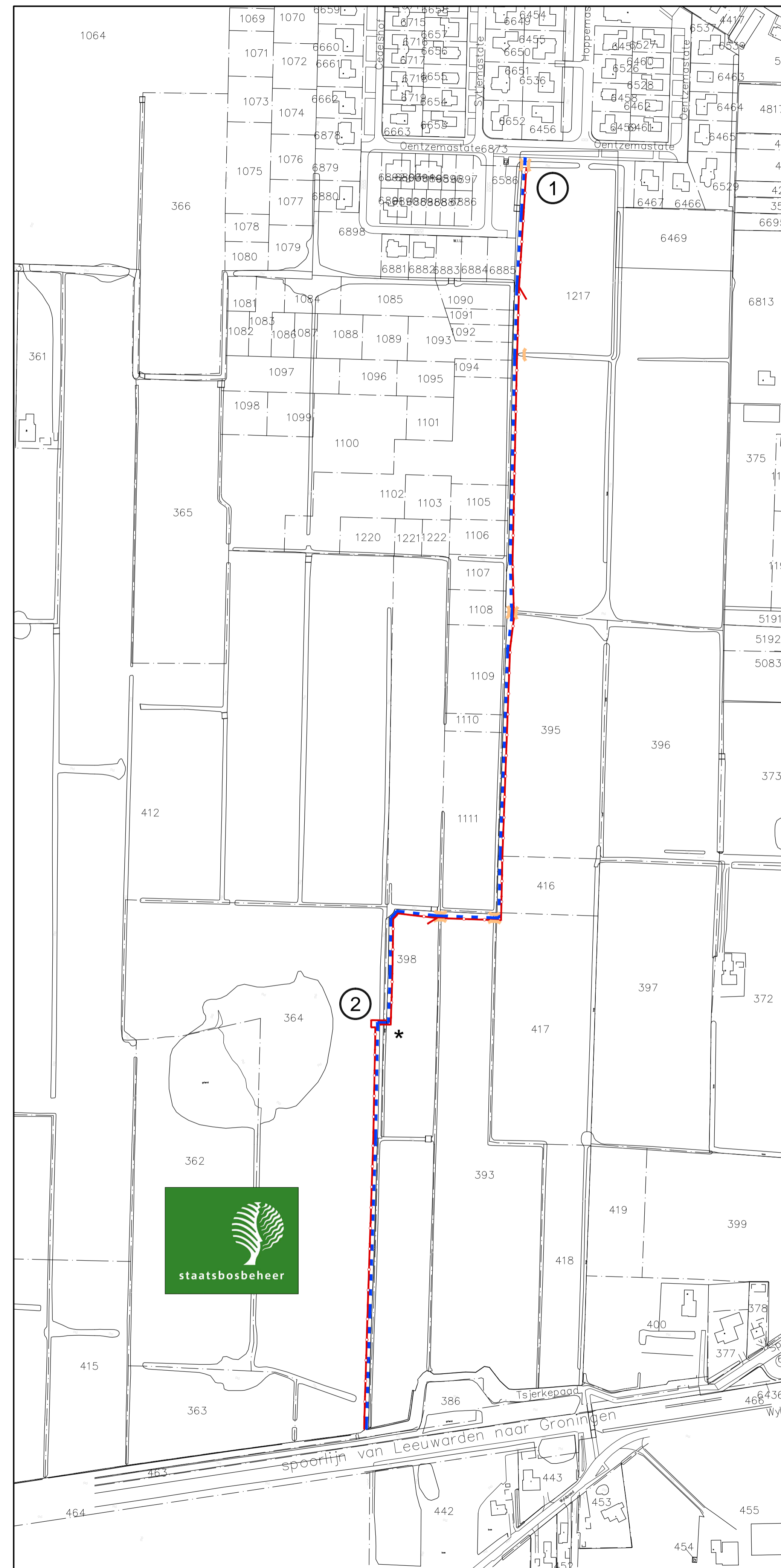


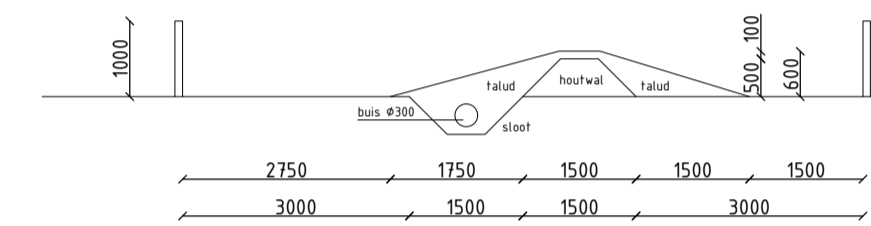


PAD WEERGEGEVEN IN LUCHTFOTO

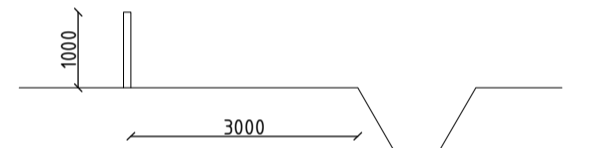


PAD WEERGEGEVEN IN KADASTRALE KAART

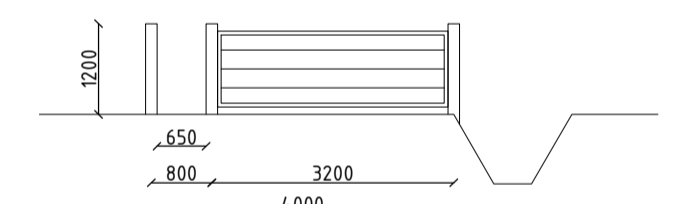
	= wandelroute
	= afrastering
	= dam + duiker
	= doorgang voor wandelroute
	= bankje + infobord
	= Lauwerspoel
	= Terrein Staatsbosbeheer



OVERBRUGGING HOUTWAL



PROFIEL PAD



PROFIEL TOEGANG

OMSCHRIJVING ONDERDELEN	
AFRASTERING	
-	kastanje palen 1,6 meter; 1 meter boven de grond; doorsnede 8-10 cm
-	schapengaas
-	puntdraad (boven op de palen)
DOORGANGEN LANDERIJEN	
-	2x tarik douglas 15x15 cm, lengte 2 meter
-	gegalvaniseerd landhek 5-stangs 4x1 meter
TOEGANG WANDELPAD	
-	3x tarik douglas 15x15 cm, lengte 2 meter
-	gegalvaniseerd landhek 5-stangs 3x1 meter
DAM	
-	weerszijden damleggers
-	door de dam buis ϕ 300mm
-	grond
OVERBRUGGING HOUTWAL (f.p.v. *)	
-	d.m.v. een falud van grond aan te brengen aan weerszijden van de houtwal (de houtwal blijft ongeroerd)

A	Toevoeging doorsnede overbrugging f.p.v. houtwal	04-01-2017	E. Klaver jr.
wijziging	omschrijving	datum	getekend

PB Kollumerzwaag & Veenklooster			
opdracht	WANDELPAD PLAATSELIJK BELANG KOLLUMERZWAAG & VEENKLOOSTER	status	DEFINITIEF
onderwerp	TERREINTEKENING AANVRAAG OMGEVINGSVERGUNNING	dossier	nummer
getekend	E. Klaver jr.	schaal	1:2000
datum	01-11-2016	formaat	A1
		dossier	nummer
		221	T01
			wijz
			A